

Factsheet: NL36_OWM_014

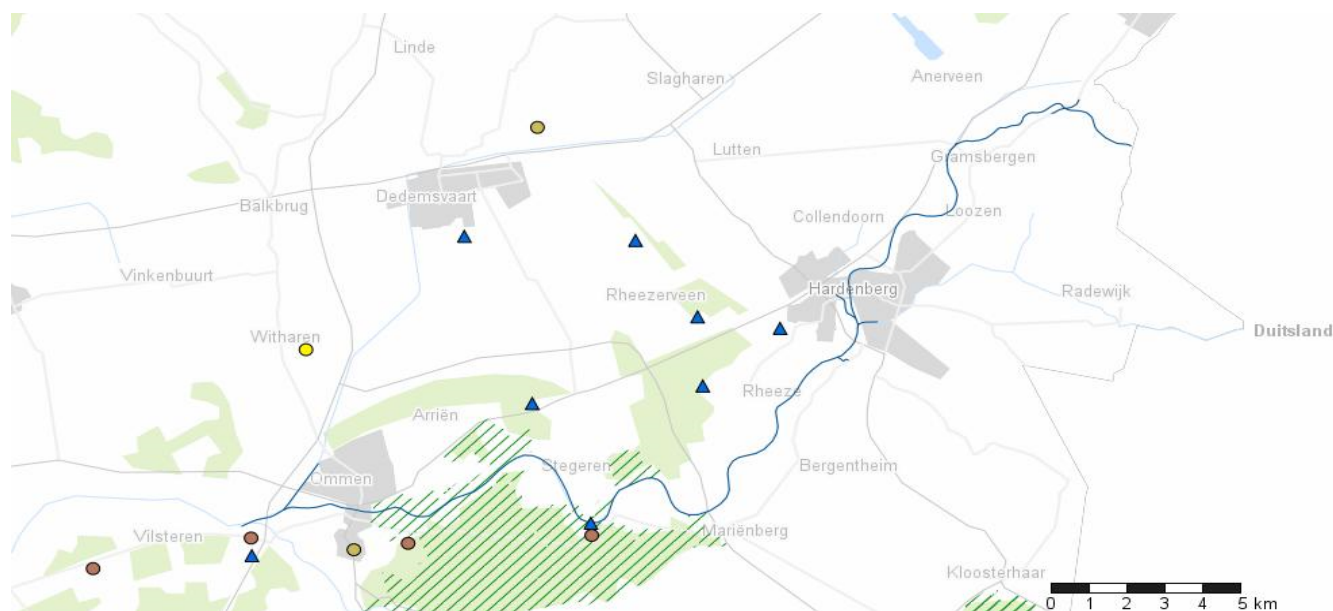
Overijsselse Vecht

De informatie die in deze factsheet wordt weergegeven is bijgewerkt tot en met het moment van het aanmaken van deze factsheet, zoals vermeld in de voettekst. Deze factsheet is een werkversie ten behoeve van eigen gebruik door de waterbeheerder. Hoewel waterbeheerders en Informatiehuis Water alles in het werk gesteld hebben om de meest actuele gegevens in deze factsheet te verwerken, kan niet worden uitgesloten dat de factsheet onjuiste of onvolledige informatie bevat.

1. Basisgegevens

Dit onderdeel beschrijft de kenmerken en de status van het waterlichaam en geeft informatie over de beschermde gebieden, die een relatie met het waterlichaam hebben.

Naam:	Overijsselse Vecht	Code:	NL36_OWM_014
Deelstroomgebied:	Rijn Oost	Type:	R7
Waterbeheerder:	Waterschap Vechtstromen	Status:	Sterk Veranderd
		Wateronttrekking t.b.v. menselijke consumptie:	Nee
Provincies:	Provincie Overijssel		
Gemeenten:	Hardenberg, Ommen		



KRW Oppervlaktewaterlichaam	Winsten voor menselijke consumptie:
Natura2000 gebied	Publieke grondwaterwinning
Schelpdierwater	Industriële grondwaterwinning
Zwemwaterlocatie	Overige grondwaterwinning
	Inname oppervlaktewater



Karakterschets:

Een langzaam stromend, gekanaliseerd riviertje op zandgrond, behorend tot het stroomgebied van de IJssel. De rivier is verstuwd, kent een zomer- en winterpeilbeheer en is ingedijkt. Rivier begeleidend houtige begroeiing ontbreekt vrijwel volledig. Er zijn nog enkele oude afgesneden meanders aanwezig. Het rivierdal ligt grotendeels in de provinciaal ecologische hoofdstructuur. Grondgebruik: 72 % landbouw, 22 % bos/natuur en 6 % stedelijk. Het afwateringsgebied is 13286 hectare groot en de waterlichaamlengte bedraagt 38 km. De Vecht behoort tot het vismigratie netwerk. De rivier is niet goed bereikbaar en onvoldoende passeerbaar voor vis.

Streefbeeld.

Gestreefd wordt naar een half natuurlijke laaglandrivier. De rivier is permanent watervoerend en zones met vrije meandering komen voor. De oevers zijn lokaal begroeid met bomen en struiken. De rivier is bereikbaar en een vrije transportbaan voor planten en dieren.

De maatregelen zijn erop gericht het aandeel karakteristieke riviersoorten, zoals Rivierprik, Kwabaal, Zwarte Populier, Pijlkruid, Breedscheenjuffer en Weidebeekjuffer te laten toenemen door de stromingscondities te verbeteren, de habitatdiversiteit te vergroten, inundaties te laten plaatsvinden, oude meanders aan te sluiten en de passeerbaarheid van de stuwen te realiseren. Voor NATURA2000 dient de populatie Bittervoorn, Kleine Modderkruiper en Rivierdonderpad beschermd te worden. Het leefgebied van de Grote Modderkruiper dient in dit kader uitgebreid te worden. Van belang hiervoor is een continue verbinding met watervoerende moerassige wateren of broekbos. Vissen uit de Vecht kunnen opzwemmen in de Beerserveldbeek en hier paaien. Voor de vispopulatie in de Vecht betekent dit een verschuiving van de huidige visstand die gedomineerd wordt door Baars naar een vispopulatie die voor een belangrijk deel bestaat uit rheofiele soorten en soorten die van nature van en naar zee migreren. Op termijn zijn soorten als Zalm en Barbeel niet uit te sluiten.

Beschermde gebieden:

- **Habitatrichtlijn gebied**

Vecht- en Beneden-Reggegebied (NL_HAB_39)

Status: Sterk Veranderd

De volgende ingrepen liggen ten grondslag aan het sterk veranderde karakter van het waterlichaam:

- Stuwen, dammen en reservoirs
- Drainage

Hydromorfologische herstelmaatregelen die niet uitgevoerd kunnen worden vanwege significante negatieve effecten aan gebruiksfuncties en/of milieu in bredere zin:

Maatregelen wel beschouwd, niet uitvoerbaar	gebruiksfuncties				
	Milieu in brede zin	Scheepvaart, havens, recreatie	Activiteiten waarvoor water wordt opgeslagen	Waterhuishouding en bescherming tegen overstromingen	Overige duurzame activiteiten
Anders, zie toelichting				■	

Motivering per gebruiksfunctie:

Gebruiksfunctie:	Waterhuishouding, bescherming tegen overstromingen, afwatering
Motivering:	<p>Een belangrijke maatregel om de natuurlijkheid van beken en rivieren te optimaliseren is het instellen van een natuurlijk grond- en oppervlaktewaterpeil in combinatie met herstel van het natuurlijke lengte- en dwarsprofiel van de waterloop. Een natuurlijk peil kan bereikt worden door het verhogen van de drainagebasis, het dempen van waterlopen in het stroomgebied en het verwijderen van stuwen. In landbouwgebied kan dit echter leiden tot verslechtering van de berijdbaarheid van landbouwpercelen en een vermindering van de gewasopbrengst. Deze voor de landbouw negatieve gevolgen zijn niet te mitigeren door aanpassingen in de landbouwpraktijk, terwijl het verplaatsen van de landbouwfunctie naar andere gebieden alleen tegen onevenredig hoge kosten mogelijk is. Verder is herstel van natuurlijke processen, zowel in de omgeving (zandverstuivingen, broekbos ontwikkeling) als in de rivier zelf (actieve meandering) van belang. Volledig herstel van dergelijke processen gaat ten koste van de veiligheid van inwoners en bestaande ruimtelijke functies als wonen en werken. Om recht te doen aan de mix van met name landbouw- en natuurdoelen in het gebied waar dit waterlichaam is gesitueerd, wordt, in overleg met de grondgebruikers, nader verkend in welke mate bovengenoemde maatregelen uitgevoerd kunnen worden.</p> <p>Zie : www.vechtstromen.nl/wbp-krw "Consequenties Europese Kaderrichtlijn Water voor waterschap Velt en Vecht, Duursema Gerhard, 2008".</p> <p>Zie : www.vechtstromen.nl/wbp-krw "Achtergronddocument Kaderrichtlijn Water; Onderbouwing van het maatregelenpakket 2015-2027; Waterschap Vechtstromen, 2015"</p>

Beschouwde alternatieven:

Alternatieven voor de ingrepen die hebben geleid tot het sterk veranderde karakter van het waterlichaam zijn beschouwd, maar deze zijn verworpen om de volgende reden(en):

- onevenredig hoge kosten

Motivering:

Zie : www.vechtstromen.nl/wbp-krw

"Consequenties Europese Kaderrichtlijn Water voor waterschap Velt en Vecht, Duursema Gerhard, 2008".

Zie : www.vechtstromen.nl/wbp-krw

"Achtergronddocument Kaderrichtlijn Water; Onderbouwing van het maatregelenpakket 2015-2027; Waterschap Vechtstromen, 2015"

2. Belastingen en effecten van menselijke activiteiten

Voor de analyse van een waterlichaam wordt gebruik gemaakt van de DPSIR methode: Drivers - Pressures - State - Impact - Responses. Bepaalde functies (D) zorgen voor een belasting (P) die invloed heeft op de toestand (S) en het functioneren van het waterlichaam (I), die vragen om een respons (R) via maatregelen en/of toepassing van een uitzondering. Dit blok beschrijft de significante belastingen (P) door gebruiksfuncties (D) op het waterlichaam en geeft informatie over de effecten (I) ervan. Bij de volgende onderdelen komen S, I en R aan bod.

Menselijke activiteiten en effecten

Categorie	Belasting	Functie	Effect
diffuse bronnen	Landbouwactiviteiten	Landbouw	Af- en uitspoeling van landbouw meststoffen. Hoge stikstof en fosfaat gehalten bemoeilijken het behalen van de nutriënt doelen.
diffuse bronnen	Infrastructuur	Transport	Verontreiniging met polycyclische aromatische koolwaterstoffen. Emissie polycyclische aromatische koolwaterstoffen via afspoeling wegwater en atmosferische depositie. Overschrijding PAK richtwaarde verhindert behalen van de goede chemische toestand.
regulering waterbeweging	Verdwijnen watersysteem voor hoogwaterbescherming en door klimaatverandering	Hoogwaterbescherming	Verlies oeverzones, inundatiegebied en moerassige laagten. Moerassige laagten en broekbosgebied behoort van nature tot het rivierdal. Dit gebied is door ingrepen in de waterhuishouding afgesneden. Hierdoor is paai-, foerageer- en overwintergebied voor beekvissen niet bereikbaar. Ruimte voor vegetatie ontwikkeling en beek begeleidende boomgroei wordt beperkt. Dit bemoeilijkt het behalen van doelen voor de kwaliteitselementen vis, macrofauna, waterflora en hydromorfologie.

regulering waterbeweging	Dammen, dijken, kribben en stuwen voor landbouwactiviteiten	Landbouw	<p>1. Stuwen. Onnatuurlijk peilbeheer verstoort de natuurlijke watervoering. Het veroorzaakt een onnatuurlijk dynamisch waterpeil en stilstaand water. Het verhindert het behalen van doelen voor de kwaliteitselementen hydromorfologie, vis, macrofauna en waterflora.</p> <p>2. Barrieres voor vismigratie. Verhindering vrije vismigratie belemmert behalen gewenste doelen voor kwaliteitselement vis.</p>
regulering waterbeweging	Dammen, dijken, kribben en stuwen - anders / overig	Anders	<p>1. Oeververdediging. Het vastleggen van de oevers met steen of beschoeiing t.b.v. functies als landbouw, hoogwaterbescherming en stedelijke ontwikkeling verhindert het behalen van doelen voor de kwaliteitselementen hydromorfologie, vis, waterflora en macrofauna. Het tast het natuurlijke leefmilieu van fauna aan en sluit de rivier op met als gevolg dat de beekbodem erodeert en sterke stroming het leefmilieu van fauna verstoort. Fauna en broed spoelt weg bij hoge afvoeren.</p> <p>2. Indijking t.b.v. functies als landbouw, hoogwaterbescherming en stedelijke ontwikkeling verstoort de hydromorfologie. Bij hoge waterafvoer kan het water niet inunderen in het rivierdal met als gevolg dat de beekbodem erodeert en sterke stroming het leefmilieu van fauna verstoort. Ruimte voor vegetatie ontwikkeling wordt beperkt. Fauna en broed spoelt weg bij hoge afvoeren. Indijking verhindert het behalen van doelen voor de kwaliteitselementen hydromorfologie, vis, macrofauna en waterflora.</p>

regulering waterbeweging	Fysieke wijziging watersysteem - anders / overig	Anders	Kanaliseren en normaliseren tbv functies landbouw, stedelijke ontwikkeling en hoogwaterbescherming. Aantasting van het lengte- en dwarsprofiel verhindert het behalen van doelen voor de kwaliteitselementen hydromorfologie, vis, macrofauna en waterflora. Het natuurlijk leefmilieu is verstoort en het draagt bovendien bij aan te snelle waterafvoer en verdroging in de zomer.
regulering waterbeweging	Andere hydromorfologische wijziging	Anders	Waterloop onderhoud: Maaien, schonen, boomkap en snoeien t.b.v. functies als landbouw, hoogwaterbescherming en stedelijke ontwikkeling. Maaien en schonen wordt uitgevoerd ter voorkoming van wateroverlast en onkruidverspreiding. Maaien en schonen van takken en hout verstoort het leefmilieu. Snoeien en rooien van beek begeleidende houtige begroeiing tast het leefklimaat en het habitat van beekorganismen aan. Dit heeft een negatief effect op de kwaliteitselementen hydromorfologie, waterflora, vis en macrofauna.
regulering waterbeweging	Hydrologische verandering watersysteem - anders / overig	Anders	Verstoorte hydrologie stroomgebied. Versnelde afvoer. Ontbossing, aanleg verhard oppervlak (wegen, huizen), drainage, gegraven ontwateringssloten etc. tbv functies landbouw, stedelijke ontwikkeling en hoogwaterbescherming in het gehele stroomgebied tast de hydrologie aan, het veroorzaakt snelle waterafvoer. Piekafvoer veroorzaakt erosie en wegspoelen van macrofauna en visbroed. Versnelde waterafvoer draagt bij aan droogval van het waterlichaam en bovenlopen. Het verhindert het behalen van de doelen voor de kwaliteitselementen waterflora, vis, hydromorfologie en macrofauna.

overige belastingen	Andere antropogene belastingen	Anders	Meststoffen uit Duitsland dragen bij aan hoge nutriënt gehalten. Hoge stikstof en fosfaat gehalten bemoeilijken het behalen van de nutriënt doelen.
---------------------	--------------------------------	--------	---

Toelichting:

Zie : www.vechtstromen.nl/wbp-krw

“Consequenties Europese Kaderrichtlijn Water voor waterschap Velt en Vecht, Duursema Gerhard, 2008 “.

Zie : www.vechtstromen.nl/wbp-krw

“Achtergronddocument Kaderrichtlijn Water; Onderbouwing van het maatregelenpakket 2015-2027; Waterschap Vechtstromen, 2015”

3. Doelen en toestand

Dit onderdeel beschrijft doelen en toestand (S) van het waterlichaam. Daarbij wordt gemotiveerd indien wordt afgeweken van nationaal vastgestelde doelen en indien de toestand achteruit gaat. Duidelijk wordt voor welke biologische groepen en stoffen het waterlichaam niet voldoet (I).

Ecologische toestand







Biologie	GEP	Toestand 2009	Toestand 2015	Prognose 2021	Prognose 2027
Macrofauna (EKR)	≥ 0,60				
Overige waterflora (EKR)	≥ 0,60				
Vis (EKR)	≥ 0,50				
Fytoplankton (EKR)	NVT	NVT	NVT		

Algemeen fysische chemie

Fosfor totaal (zomergemiddelde) (mg P/l)	≤ 0,11				
Stikstof totaal (zomergemiddelde) (mg N/l)	≤ 2,30				
DIN (winterperiode) (mg N/l)	NVT	NVT	NVT		
Zoutgehalte (zomergemiddelde) (mg Cl/l)	≤ 150				
Temperatuur (max. waarde) (gr.C)	≤ 25,0				
Zuurgraad (zomergemiddelde) (-)	5,5 - 8,5				
Zuurstofverzadiging(sgraad)(zomergemiddelde) (%)	70 - 120				
Doorzicht (zomergemiddelde) (m)	NVT	NVT	NVT		

Specifieke verontreinigende stoffen (normoverschrijding)

- Geen Specifieke verontreinigende stoffen (normoverschrijding).

Legenda:  blauw = zeer goed / voldoet  groen = goed  geel = matig  oranje = ontoereikend
 rood = slecht / voldoet niet  leeg = geen gegevens

*: deze toestandsbeoordeling betreft een expertoordeel.

Afhankelijk van het type KRW-waterlichaam dat gebruikt is voor de toestandsbeoordeling (het doeltype, hier R6) zijn bepaalde maatlaten niet van toepassing. Deze maatlaten zijn met NVT in de toestandskolommen gemarkeerd.







A: Er is sprake van achteruitgang van de toestand ten opzichte van 2009

Motivering ecologische toestand:

Het oordeel voor vis, fosfor, stikstof en zuurgraad is in 2015 lager dan in 2009. Dit is het gevolg van een andere berekeningswijze (gewijzigde monitoring en of nieuwe maatlat), waardoor de beoordeling strenger is geworden. Er is geen sprake van feitelijke achteruitgang.

Zie ook onderdeel "belastingen".

Chemische toestand



























Ubiquitaire stoffen (normoverschrijding)	Toestand 2009	Toestand 2015	Prognose 2021	Prognose 2027
benzo(b)fluorantheen				
benzo(ghi)peryleen				

Niet-ubiquitaire stoffen

- Geen Niet-ubiquitaire stoffen (normoverschrijding)

Motivering chemische toestand:

Het oordeel benzo(b)fluorantheen is in 2015 lager dan in 2009. Dit is het gevolg van een andere berekeningswijze (gewijzigde maatlat), waardoor de beoordeling strenger is geworden. Er is geen sprake van feitelijke achteruitgang. Betreffende overschrijding benzo(ghi)peryleen : Deze polycyclische aromatische koolwaterstof is vooral afkomstig uit het verkeer. Het verkeers- en milieubeleid ligt buiten de directe invloedssfeer van het waterschap. Maatregelen betreffende deze overschrijdende stof behoort tot de verantwoordelijkheid van generiek Rijksbeleid.

Eindoordeel		Toestand 2009	Toestand 2015	Prognose 2021	Prognose 2027
Chemie	Chemie totaal	 *			
	Ubiquitaire stoffen				
	Niet-Ubiquitaire stoffen				
Ecologie	Ecologie totaal	 *			
	Biologie totaal	 *			
	Fysische chemie	 *			
	Specifieke verontreinigende stoffen	 *			

Legenda:

- Chemie:  blauw = goed / voldoet  rood = niet goed / voldoet niet
- Ecologie:  blauw = zeer goed / voldoet  groen = goed  geel = matig
-  oranje = ontoereikend  rood = slecht / voldoet niet

*: deze toestandsbeoordeling betreft een expertoordeel.

Onder ubiquitaire stoffen wordt verstaan: stoffen waarvan de productie of het gebruik al is verboden, maar die vanwege persistentie nog lang in het milieu zullen voorkomen.

Toelichting:

Voor de motivering van de prognose 2027 wordt verwezen naar paragraaf 2.4 van : "Achtergronddocument Kaderrichtlijn Water; Onderbouwing van het maatregelenpakket 2015-2027; Waterschap Vechtstromen, 2015".

4. Maatregelen

Als de toestand niet aan de doelen voldoet kunnen aanvullende maatregelen nodig zijn (R). Er zijn landelijke en gebiedsgerichte maatregelen. De landelijke maatregelen staan in het maatregelprogramma bij het stroomgebiedbeheerplan. Gebiedsgerichte maatregelen staan hieronder in tabellen. Er wordt onderscheid gemaakt tussen:

1. maatregelen in SGBP 2009 voor de periode t/m 2015
2. overige maatregelen uitgevoerd in de periode t/m 2015
3. maatregelen gepland voor de periode 2016 - 2021
4. maatregelen gepland voor de periode 2022 - 2027

Verder is aangegeven wanneer een maatregel is gericht op de opgave op grond van een beschermd gebied.

Maatregelen in SGBP 2009 voor de periode t/m 2015

Oorspronkelijke naam: extensief onderhoud	Omvang: 17 km
SGBP omschrijving: uitvoeren actief vegetatie- / waterkwaliteitsbeheer	
Initiatiefnemer: Waterschap Vechtstromen	
Voortgang: km Uitgevoerd: 17	Motivering:
Toelichting:	

Oorspronkelijke naam: hermeanderen	Omvang: 0,2 km
SGBP omschrijving: aanleg nevengeul / herstel verbinding	
Initiatiefnemer: Waterschap Vechtstromen	
Voortgang: km Uitgevoerd: 0,2	Motivering:
Toelichting:	

Oorspronkelijke naam: hermeanderen	Omvang: 0,9 km
SGBP omschrijving: aanleg nevengeul / herstel verbinding	
Initiatiefnemer: Waterschap Vechtstromen	
Voortgang: km Uitgevoerd: 0,9	Motivering:
Toelichting:	

Oorspronkelijke naam: natuurvriendelijke oever	Omvang: 17 km
SGBP omschrijving: verbreden / nvo; langzaam stromend / stilstaand water	
Initiatiefnemer: Waterschap Vechtstromen	
Voortgang: km Uitgevoerd: 17	Motivering:
Toelichting:	

Overige maatregelen uitgevoerd in de periode t/m 2015

Er zijn geen overige maatregelen uitgevoerd in de periode t/m 2015

Maatregelen gepland voor de periode 2016 - 2021

Oorspronkelijke naam:	Dood Hout	Omvang: 30 stuks
SGBP omschrijving:	overige inrichtingsmaatregelen	
Initiatiefnemer:	Waterschap Vechtstromen	
Andere richtlijn:	Habitatrichtlijn gebied	
Toelichting:	Op meerdere plaatsen inbrengen van dode bomen ter verbetering structuren / habitatcondities.	

Oorspronkelijke naam:	extensief onderhoud	Omvang: 7 km
SGBP omschrijving:	uitvoeren actief vegetatie- / waterkwaliteitsbeheer	
Initiatiefnemer:	Waterschap Vechtstromen	
Andere richtlijn:		
Toelichting:		

Oorspronkelijke naam:	inrichten als halfnatuurlijke laaglandrivier	Omvang: 7 km
SGBP omschrijving:	verbreden / hermeanderen / nvo; (snel) stromend water	
Initiatiefnemer:	Waterschap Vechtstromen	
Andere richtlijn:	Habitatrichtlijn gebied	
Toelichting:	Zie karakterschets. Hiertoe behoort ook realisatie van vispasseerbaarheid inclusief de zijbeek Beerserveldbeek OAFHB0001. Tevens aansluiten van oude meanders.	

Oorspronkelijke naam:	Realiseren vispasseerbaarheid	Omvang: 5 stuks
SGBP omschrijving:	vispasseerbaar maken kunstwerk	
Initiatiefnemer:	Waterschap Vechtstromen	
Andere richtlijn:	Habitatrichtlijn gebied	
Toelichting:	Betreft optimaliseren 3 niet goed functionerende vistrappen in de Vecht en 2 te realiseren vistrappen in de zijbeek Beerserveldbeek.	

Maatregelen gepland voor de periode 2022 - 2027

Oorspronkelijke naam:	extensief onderhoud	Omvang: 7 km
SGBP omschrijving:	uitvoeren actief vegetatie- / waterkwaliteitsbeheer	
Initiatiefnemer:	Waterschap Vechtstromen	
Andere richtlijn:		
Toelichting:	extensief onderhoud	

Oorspronkelijke naam:	inrichten als halfnatuurlijke laaglandrivier	Omvang: 7 km
SGBP omschrijving:	verbreden / nvo; langzaam stromend / stilstaand water	
Initiatiefnemer:	Waterschap Vechtstromen	
Andere richtlijn:	Habitatrichtlijn gebied	
Toelichting:	Inclusief het aansluiten van oude meanders.	

Toelichting:

Waterschap Vechtstromen heeft voor de Krw maatregelen gekozen voor een indeling van waterlichamen met basis, midden of een hoge ambitie, passend bij het provinciale omgevingsbeleid. In veel gevallen kost herinrichten ruimte. Hoe breed waterlopen worden hangt af van de ambitie en de beschikbaarheid van grond. We houden rekening met stroken variërend van 2,5 tot 25 meter breed aan beide zijden van de waterloop, maar niet meer dan nodig. Vaak spelen er in de projecten ook andere doelen en belangen, zoals het vasthouden van water of het realiseren van nieuwe natuur en is de uiteindelijke inrichting maatwerk. Functiestapelings kan leiden tot een grotere ruimtevraag dan alleen voor water nodig is. In alle gevallen zal de planvorming in nauw overleg plaatsvinden met partners en belanghebbenden.

Zie ook onderdeel "belastingen".

Zie : www.vechtstromen.nl/wbp-krw

“Consequenties Europese Kaderrichtlijn Water voor waterschap Velt en Vecht, Duursema Gerhard, 2008 “.

Zie : www.vechtstromen.nl/wbp-krw

“Achtergronddocument Kaderrichtlijn Water; Onderbouwing van het maatregelenpakket 2015-2027; Waterschap Vechtstromen, 2015”

5. Toepassing uitzonderingen

Als de toestand niet aan de doelen voldoet kunnen aanvullende maatregelen nodig zijn, maar er kan ook van een uitzondering gebruik gemaakt worden (R). De KRW biedt ruimte om af te wijken van de doelen. Zo kan de realisatie van doelen worden gefaseerd en kunnen doelen worden verlaagd. Ook mag rekening worden gehouden met bepaalde nieuwe ontwikkelingen. Dit alles moet wel passen binnen de randvoorwaarden van de richtlijn. Het gebruik van deze uitzonderingen en de motiveringen hierbij worden hier weergegeven.

Fasering van doelbereik tot na 2021

Voor alle stoffen en kwaliteitselementen waarvoor in onderdeel '3. Doelen en toestand' is aangegeven dat de prognose voor 2021 niet "goed" is, is fasering aan de orde.

Onevenredig kostbaar	benzo(b)fluorantheen, benzo(ghi)peryleen, Macrofauna-kwaliteit, Overige waterflora, stikstof totaal, Vis-kwaliteit
Technisch onhaalbaar	benzo(b)fluorantheen, benzo(ghi)peryleen, Prioritaire stoffen – ubiquitair

Motivering per motiveringsgrond:

Onevenredig kostbaar

Waterschap Vechtstromen heeft als taken het zuiveren van afvalwater en het onderhouden en waar nodig verbeteren van het watersysteem. Voor beide taken wordt apart belasting geheven. De watersysteemheffing dekt de kosten voor het watersysteembeheer en de verbetering daarvan. In de planperiode 2016-2021 zijn deze kosten geraamd op gemiddeld ca. 24 mln. Euro per jaar. Hiervan is ca. 7 mln. Euro gealloceerd voor verbetering van de waterkwaliteit (KRW).

Het investeringsvolume dat nodig is voor uitvoering van alle (resterende) KRW-maatregelen vanaf 2016 bedraagt 87,5 mln. Zonder fasering betekent dit voor de periode 2016-2021 een jaarlijkse investering van ruim 14 mln. Euro per jaar voor KRW-maatregelen, in plaats van 7 mln. Euro per jaar. Als gevolg van deze extra investering stijgen de totale kosten met gemiddeld 30% t.o.v. wat nu jaarlijks wordt aangehouden en daarmee disproportioneel. Daarom worden de maatregelen gefaseerd over 2 planperiodes, voor beide planperiodes ca. 44 mln. Dit is proportioneel, want dit past binnen de geraamde ontwikkeling van de watersysteemheffing.

Technisch onhaalbaar

Betreffende overschrijding benzo(ghi)peryleen en Bpf : Deze polycyclische aromatische koolwaterstoffen zijn vooral afkomstig uit het verkeer. Het verkeers- en milieubeleid ligt buiten de directe invloedssfeer van het waterschap. Maatregelen betreffende deze overschrijdende stof behoort tot de verantwoordelijkheid van generiek Rijksbeleid.

Doelverlaging

Conform beleidsafspraken wordt voor 2021 niet overgegaan tot doelverlaging.

Tijdelijke achteruitgang

Wordt er beroep gedaan op art. 4.6 KRW m.b.t. tijdelijke achteruitgang?

Er wordt geen beroep gedaan op art. 4.6 KRW.

Nieuwe ontwikkelingen

Wordt er beroep gedaan op art. 4.7 KRW m.b.t. nieuwe veranderingen in fysische omstandigheden van het waterlichaam?

Er wordt geen beroep gedaan op art. 4.7 KRW.