

# Factsheet: NL05\_Veeneleiding

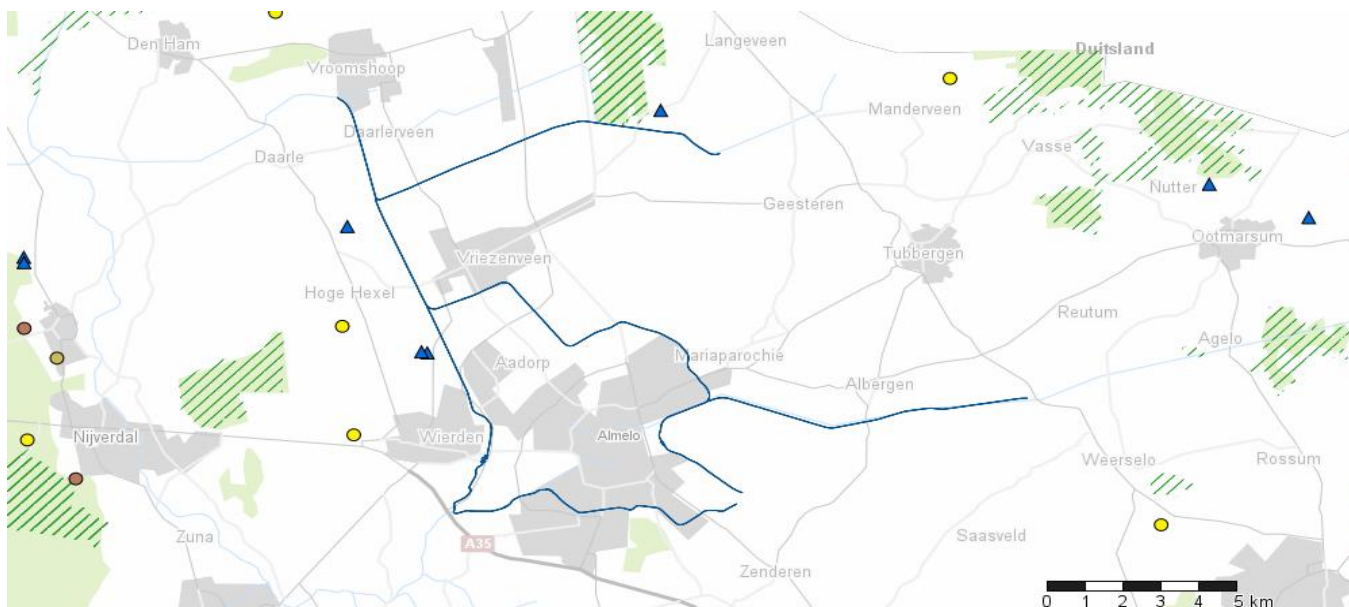
## Veeneleiding







De informatie die in deze factsheet wordt weergegeven is bijgewerkt tot en met het moment van het aanmaken van deze factsheet, zoals vermeld in de voettekst. Deze factsheet is een werkversie ten behoeve van eigen gebruik door de waterbeheerder. Hoewel waterbeheerders en Informatiehuis Water alles in het werk gesteld hebben om de meest actuele gegevens in deze factsheet te verwerken, kan niet worden uitgesloten dat de factsheet onjuiste of onvolledige informatie bevat.

### 1. Basisgegevens

Dit onderdeel beschrijft de kenmerken en de status van het waterlichaam en geeft informatie over de beschermde gebieden, die een relatie met het waterlichaam hebben.

<b>Naam:</b>	Veeneleiding	<b>Code:</b>	NL05_Veeneleiding
<b>Deelstroomgebied:</b>	Rijn Oost	<b>Type:</b>	M3
<b>Waterbeheerder:</b>	Waterschap Vechtstromen	<b>Status:</b>	Kunstmatig
		<b>Wateronttrekking t.b.v. menselijke consumptie:</b>	Nee
<b>Provincies:</b>	Provincie Overijssel		
<b>Gemeenten:</b>	Almelo, Hellendoorn, Tubbergen, Twenterand, Wierden		



	KRW Oppervlaktewaterlichaam	<b>Winstingen voor menselijke consumptie:</b>	
	Natura2000 gebied		Publieke grondwaterwinning
	Schelpdierwater		Industriële grondwaterwinning
	Zwemwaterlocatie		Overige grondwaterwinning
			Inname oppervlaktewater



**Karakterschets:**

Kanalen, zonder scheepvaart, op zandgrond en veenontginningsgebied, behorend tot het stroomgebied van de Linderbeek. Het waterlichaam bestaat, naast de Veeneleiding, uit het Lateraalkanaal, het Overijssels kanaal (Zwols kanaal), de Verbindingsleiding, het Geestersche Stroomkanaal, de Weezebeek, de Wendel en het westelijke deel van het Almelo-Nordhornkanaal. De Veeneleiding ontvangt het stedelijk water van de Twentse stedenband. Het Overijsselskanaal functioneert als wateraanvoer kanaal naar Salland. Het westelijk deel van het Almelo-Nordhorn kanaal is in droge zomers zonder inlaat van water uit het Twenthekanaal droogvallend. Het waterlichaam is ten opzichte van SGBP1 vanwege een watersysteemwijziging uitgebreid met De Wendel. Grondgebruik: 74 % landbouw, 6 % bos&natuur en 20 % stedelijk&infrastructuur. Het afwateringsgebied is 14152 hectare groot en de waterlichaam lengte bedraagt 56,7 km. Het waterlichaam is niet bereikbaar en passeerbaar voor vis.

**Streefbeeld.**

Het kanaal is, m.u.v. het Almelo-Nordhornkanaal, permanent watervoerend. Er wordt zomer- en winterpeilbeheer gevoerd. Het kanaal kent zeer lokaal ondiepe oeverzones welke begroeid zijn met veel waterplanten. De oevers van grote delen van de kanalen zijn begroeid met bomen en struiken. Het water kent een basiswaterkwaliteit: het stinkt niet en er leven vissen. Het is geschikt voor sportvisserij; het is niet bereikbaar en passeerbaar voor vis. Het Almelo Nordhornkanaal doorkruist van nature aanwezige beken (en KRW waterlichamen) en veroorzaakt derhalve barrières voor vis. Gestreefd wordt deze barrières op te heffen.

**Beschermde gebieden:**

*Er zijn geen relevante beschermde gebieden voor dit waterlichaam.*

**Status: Kunstmatig**

Het waterlichaam is door mensen gegraven op een plaats waar voorheen geen water was.

## 2. Belastingen en effecten van menselijke activiteiten

Voor de analyse van een waterlichaam wordt gebruik gemaakt van de DPSIR methode: Drivers - Pressures - State - Impact - Responses. Bepaalde functies (D) zorgen voor een belasting (P) die invloed heeft op de toestand (S) en het functioneren van het waterlichaam (I), die vragen om een respons (R) via maatregelen en/of toepassing van een uitzondering. Dit blok beschrijft de significante belastingen (P) door gebruiksfuncties (D) op het waterlichaam en geeft informatie over de effecten (I) ervan. Bij de volgende onderdelen komen S, I en R aan bod.

### Menselijke activiteiten en effecten

Categorie	Belasting	Functie	Effect
puntbronnen	Rioolwaterzuiveringsinstallaties	Stedelijke ontwikkeling	Afvalwaterzuivering reststoffen. Hoge stikstof en fosfaatgehalten bemoeilijken het behalen van de nutriënt en fytoplankton doelen. Hoge ammonium gehalten veroorzaken overschrijding van doelen voor specifiek verontreinigende stoffen.
diffuse bronnen	Landbouwactiviteiten	Landbouw	Af- en uitspoeling van landbouwmeststoffen. Hoge stikstof en fosfaat gehalten bemoeilijken het behalen van de nutriënt en fytoplankton doelen. Hoge ammonium gehalten veroorzaken overschrijding van doelen voor specifiek verontreinigende stoffen.
regulering waterbeweging	Fysieke wijziging watersysteem - anders / overig	Anders	Waterloop onderhoud: Maaien en schonen t.b.v. functies als landbouw, hoogwaterbescherming en stedelijke ontwikkeling. Maaien en schonen wordt uitgevoerd ter voorkoming van wateroverlast en onkruidverspreiding. Dit heeft een negatief effect op de kwaliteitselementen hydromorfologie, waterflora, vis en macrofauna.

#### Toelichting:

Zie : [www.vechtstromen.nl/wbp-krw](http://www.vechtstromen.nl/wbp-krw)

"Ecologische doelen en verantwoording status waterlichamen waterschap Regge en Dinkel; Knol Bert .W. et al, 2009".

















Zie : [www.vechtstromen.nl/wbp-krw](http://www.vechtstromen.nl/wbp-krw)

"Achtergronddocument Kaderrichtlijn Water; Onderbouwing van het maatregelenpakket 2015-2027; Waterschap Vechtstromen, 2015"





























### 3. Doelen en toestand

Dit onderdeel beschrijft doelen en toestand (S) van het waterlichaam. Daarbij wordt gemotiveerd indien wordt afgeweken van nationaal vastgestelde doelen en indien de toestand achteruit gaat. Duidelijk wordt voor welke biologische groepen en stoffen het waterlichaam niet voldoet (I).





#### Ecologische toestand






Biologie	GEP	Toestand 2009	Toestand 2015	Prognose 2021	Prognose 2027
Macrofauna (EKR)	≥ 0,50	 *			
Overige waterflora (EKR)	≥ 0,40	 *			
Vis (EKR)	≥ 0,60	 *			
Fytoplankton (EKR)	≥ 0,55	 *			

#### Algemeen fysische chemie

Fosfor totaal (zomergemiddelde) (mg P/l)	≤ 0,15	 *			
Stikstof totaal (zomergemiddelde) (mg N/l)	≤ 2,80	 *			
DIN (winterperiode) (mg N/l)	NVT	NVT	NVT		
Zoutgehalte (zomergemiddelde) (mg Cl/l)	≤ 300	 *			
Temperatuur (max. waarde) (gr.C)	≤ 25,0	 *			
Zuurgraad (zomergemiddelde) (-)	5,5 - 8,5	 *			
Zuurstofverzadiging(sgraad)(zomergemiddelde) (%)	40 - 120	 *			
Doorzicht (zomergemiddelde) (m)	≥ 0,65	 *			

#### Specifieke verontreinigende stoffen (normoverschrijding)

	Toestand 2009	Toestand 2015	Prognose 2021	Prognose 2027
ammonium	 *	 A		

Legenda:  blauw = zeer goed / voldoet  groen = goed  geel = matig  oranje = ontoereikend  
 rood = slecht / voldoet niet leeg = geen gegevens

\*: deze toestandbeoordeling betreft een expertoordeel.

Afhankelijk van het type KRW-waterlichaam dat gebruikt is voor de toestandbeoordeling (het doeltyp, hier M3) zijn bepaalde maatlatten niet van toepassing. Deze maatlatten zijn met NVT in de toestandskolommen gemarkeerd.

A: Er is sprake van achteruitgang van de toestand ten opzichte van 2009

#### Motivering ecologische toestand:

Het oordeel voor fytoplankton en zuurgraad is in 2015 lager dan in 2009. Dit is het gevolg van een andere berekeningswijze (gewijzigde monitoring en nieuwe maatlat), waardoor de beoordeling strenger is geworden. Er is geen sprake van feitelijke achteruitgang.

Het oordeel voor de specifiek verontreinigende stoffen is vanwege hoge ammonium concentraties niet goed. De belasting is afkomstig van meststoffen uit de landbouw en in hogere mate uit stedelijk afvalwater. Het zuiveringsproces van diverse RWZI's wordt in de komende jaren verdergaand geoptimaliseerd. Het generieke Rijks meststoffenbeleid moet leiden tot een lagere belasting van uit de landbouw. Naar verwachting zal de emissie verminderen.

Zie ook onderdeel "belastingen".

## Chemische toestand

### Ubiquitaire stoffen



























- Geen Ubiquitaire stoffen (normoverschrijding)

### Niet-ubiquitaire stoffen

- Geen Niet-ubiquitaire stoffen (normoverschrijding)

### Motivering chemische toestand:

Er is geen motivering beschikbaar.

Eindoordeel		Toestand 2009	Toestand 2015	Prognose 2021	Prognose 2027
<b>Chemie</b>	Chemie totaal	 *			
	Ubiquitaire stoffen				
	Niet-Ubiquitaire stoffen				
<b>Ecologie</b>	Ecologie totaal	 *			
	Biologie totaal	 *			
	Fysische chemie	 *			
	Specifieke verontreinigende stoffen	 *			

### Legenda:

- Chemie:  blauw = goed / voldoet       rood = niet goed / voldoet niet
- Ecologie:  blauw = zeer goed / voldoet       groen = goed       geel = matig
-  oranje = ontoereikend       rood = slecht / voldoet niet

\*: deze toestandsbeoordeling betreft een expertoordeel.

Onder ubiquitaire stoffen wordt verstaan: stoffen waarvan de productie of het gebruik al is verboden, maar die vanwege persistentie nog lang in het milieu zullen voorkomen.

### Toelichting:

Voor de motivering van de prognose 2027 wordt verwezen naar paragraaf 2.4 van : "Achtergronddocument Kaderrichtlijn Water; Onderbouwing van het maatregelenpakket 2015-2027; Waterschap Vechtstromen, 2015".

## 4. Maatregelen

Als de toestand niet aan de doelen voldoet kunnen aanvullende maatregelen nodig zijn (R). Er zijn landelijke en gebiedsgerichte maatregelen. De landelijke maatregelen staan in het maatregelprogramma bij het stroomgebiedbeheerplan. Gebiedsgerichte maatregelen staan hieronder in tabellen. Er wordt onderscheid gemaakt tussen:

1. maatregelen in SGBP 2009 voor de periode t/m 2015
2. overige maatregelen uitgevoerd in de periode t/m 2015
3. maatregelen gepland voor de periode 2016 - 2021
4. maatregelen gepland voor de periode 2022 - 2027

Verder is aangegeven wanneer een maatregel is gericht op de opgave op grond van een beschermd gebied.

### Maatregelen in SGBP 2009 voor de periode t/m 2015

<b>Oorspronkelijke naam:</b> Vergroten hydraulische en biologische capaciteit RWZI Vroomshoop	<b>Omvang:</b> 1 stuks
<b>SGBP omschrijving:</b> verminderen belasting RWZI	
<b>Initiatiefnemer:</b> Waterschap Vechtstromen	
<b>Voortgang:</b> stuks Uitgevoerd: 1	<b>Motivering:</b>
<b>Toelichting:</b>	

### Overige maatregelen uitgevoerd in de periode t/m 2015

*Er zijn geen overige maatregelen uitgevoerd in de periode t/m 2015*

### Maatregelen gepland voor de periode 2016 - 2021

<b>Oorspronkelijke naam:</b> Procesoptimalisatie biologische fosfaat en ammonium verwijdering en slibbezinking drie RWZI's	<b>Omvang:</b> 3 stuks
<b>SGBP omschrijving:</b> verminderen belasting RWZI	
<b>Initiatiefnemer:</b> Waterschap Vechtstromen	
<b>Andere richtlijn:</b>	
<b>Toelichting:</b> Optimalisatie biologische fosfaatverwijdering en slibbezinking betreffende RZI Vriezenveen, Almelo Sumpel en Almelo Visschedijk.	

### Maatregelen gepland voor de periode 2022 - 2027

<b>Oorspronkelijke naam:</b> Extensief maaibeheer	<b>Omvang:</b> 57 km
<b>SGBP omschrijving:</b> uitvoeren actief vegetatie- / waterkwaliteitsbeheer	
<b>Initiatiefnemer:</b> Waterschap Vechtstromen	
<b>Andere richtlijn:</b>	
<b>Toelichting:</b>	
<b>Oorspronkelijke naam:</b> Natuurtechnische inrichting lokaal met aangepast maaibeheer en groot onderhoud verbeteren	<b>Omvang:</b> 1 km
<b>SGBP omschrijving:</b> verbreden / hermeanderen / nvo; (snel) stromend water	
<b>Initiatiefnemer:</b> Waterschap Vechtstromen	
<b>Andere richtlijn:</b>	
<b>Toelichting:</b> Betreft realisatie stapstenen waar mogelijk	

**Toelichting:**

Waterschap Vechtstromen heeft voor de Krw maatregelen gekozen voor een indeling van waterlichamen met basis, midden of een hoge ambitie, passend bij het provinciale omgevingsbeleid. In veel gevallen kost herinrichten ruimte. Hoe breed waterlopen worden hangt af van de ambitie en de beschikbaarheid van grond. We houden rekening met stroken variërend van 2,5 tot 25 meter breed aan beide zijden van de waterloop, maar niet meer dan nodig. Vaak spelen er in de projecten ook andere doelen en belangen, zoals het vasthouden van water of het realiseren van nieuwe natuur en is de uiteindelijke inrichting maatwerk. Functiestapelings kan leiden tot een grotere ruimtevraag dan alleen voor water nodig is. In alle gevallen zal de planvorming in nauw overleg plaatsvinden met partners en belanghebbenden.

Zie ook onderdeel "belastingen".

Zie : [www.vechtstromen.nl/wbp-krw](http://www.vechtstromen.nl/wbp-krw)

"Ecologische doelen en verantwoording status waterlichamen waterschap Regge en Dinkel; Knol Bert .W. et al, 2009".

Zie : [www.vechtstromen.nl/wbp-krw](http://www.vechtstromen.nl/wbp-krw)

"Achtergronddocument Kaderrichtlijn Water; Onderbouwing van het maatregelenpakket 2015-2027; Waterschap Vechtstromen, 2015"

## 5. Toepassing uitzonderingen

Als de toestand niet aan de doelen voldoet kunnen aanvullende maatregelen nodig zijn, maar er kan ook van een uitzondering gebruik gemaakt worden (R). De KRW biedt ruimte om af te wijken van de doelen. Zo kan de realisatie van doelen worden gefaseerd en kunnen doelen worden verlaagd. Ook mag rekening worden gehouden met bepaalde nieuwe ontwikkelingen. Dit alles moet wel passen binnen de randvoorwaarden van de richtlijn. Het gebruik van deze uitzonderingen en de motiveringen hierbij worden hier weergegeven.

### Fasering van doelbereik tot na 2021

Voor alle stoffen en kwaliteitselementen waarvoor in onderdeel '3. Doelen en toestand' is aangegeven dat de prognose voor 2021 niet "goed" is, is fasering aan de orde.

Onevenredig kostbaar	fosfor totaal, Fytoplankton-kwaliteit, Overige relevante verontreinigende stoffen, stikstof totaal, Zuurgraad
----------------------	---

### Motivering per motiveringsgrond:

<b>Onevenredig kostbaar</b>	<p>Waterschap Vechtstromen heeft als taken het zuiveren van afvalwater en het onderhouden en waar nodig verbeteren van het watersysteem. Voor beide taken wordt apart belasting geheven. De watersysteemheffing dekt de kosten voor het watersysteembeheer en de verbetering daarvan. In de planperiode 2016-2021 zijn deze kosten geraamd op gemiddeld ca. 24 mln. Euro per jaar. Hiervan is ca. 7 mln. Euro gealloceerd voor verbetering van de waterkwaliteit (KRW).</p> <p>Het investeringsvolume dat nodig is voor uitvoering van alle (resterende) KRW-maatregelen vanaf 2016 bedraagt 87,5 mln. Zonder fasering betekent dit voor de periode 2016-2021 een jaarlijkse investering van ruim 14 mln. Euro per jaar voor KRW-maatregelen, in plaats van 7 mln. Euro per jaar. Als gevolg van deze extra investering stijgen de totale kosten met gemiddeld 30% t.o.v. wat nu jaarlijks wordt aangehouden en daarmee disproportioneel. Daarom worden de maatregelen gefaseerd over 2 planperiodes, voor beide planperiodes ca. 44 mln. Dit is proportioneel, want dit past binnen de geraamde ontwikkeling van de watersysteemheffing.</p>
-----------------------------	---

### Doelverlaging

*Conform beleidsafspraken wordt voor 2021 niet overgegaan tot doelverlaging.*

### Tijdelijke achteruitgang

Wordt er beroep gedaan op art. 4.6 KRW m.b.t. tijdelijke achteruitgang?

*Er wordt geen beroep gedaan op art. 4.6 KRW.*

## Nieuwe ontwikkelingen

Wordt er beroep gedaan op art. 4.7 KRW m.b.t. nieuwe veranderingen in fysische omstandigheden van het waterlichaam?

*Er wordt geen beroep gedaan op art. 4.7 KRW.*