

# Factsheet: NL04\_DALFSERVELDWETERING

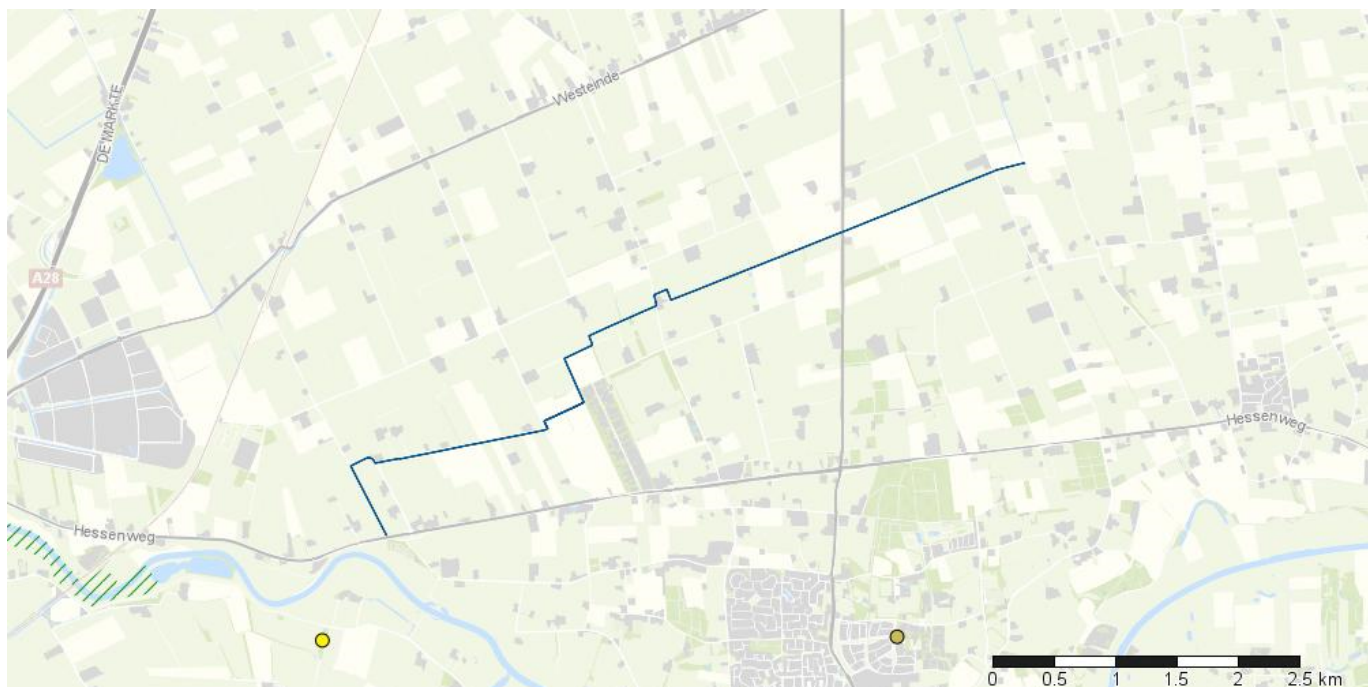
## Dalserveldwetering






De informatie die in deze factsheet wordt weergegeven is bijgewerkt tot en met het moment van het aanmaken van deze factsheet, zoals vermeld in de voettekst. Deze factsheet is een werkversie ten behoeve van eigen gebruik door de waterbeheerder. Hoewel waterbeheerders en Informatiehuis Water alles in het werk gesteld hebben om de meest actuele gegevens in deze factsheet te verwerken, kan niet worden uitgesloten dat de factsheet onjuiste of onvolledige informatie bevat.

### 1. Basisgegevens

Dit onderdeel beschrijft de kenmerken en de status van het waterlichaam en geeft informatie over de beschermde gebieden, die een relatie met het waterlichaam hebben.

<b>Naam:</b>	Dalserveldwetering	<b>Code:</b>	NL04_DALFSERVELDWETERING
<b>Deelstroomgebied:</b>	Rijn Oost	<b>Type:</b>	M3
<b>Waterbeheerder:</b>	Waterschap Groot-Salland	<b>Status:</b>	Kunstmatig
		<b>Wateronttrekking t.b.v. menselijke consumptie:</b>	Nee
<b>Provincies:</b>	Provincie Overijssel		
<b>Gemeenten:</b>	Dalfsen		



	KRW Oppervlaktewaterlichaam	<b>Winningen voor menselijke consumptie:</b>	
	Natura2000 gebied		Publieke grondwaterwinning
	Schelpdierwater		Overige grondwaterwinning
	Zwemwaterlocatie		Inname oppervlaktewater



**Karakterschets:**

Een afwateringssloot in agrarisch gebied. De sloot watert via een gemaal af op de Vecht.

De Dalfserveldwetering is een nieuw waterlichaam, aangelegd vanwege het afkoppelen van een deel van het afwateringsgebied naar de Vecht. De nieuw gegraven hoofdwatgang is aangewezen als KRW-waterlichaam. In dit waterlichaam is een deel van het voormalige waterlichaam Grote Griff opgenomen. Het watertype is M3.

Voor verdere toelichting op de keuzes en eventuele wijzigingen wordt verwezen naar het rapport 'Achtergronddocument bij SGBP-2. Toelichting en onderbouwing bij de KRW-factsheets', Waterschap Groot Salland, 2014. Dit document is te vinden op de website van het Waterschap Groot Salland: [www.wgs.nl/krw](http://www.wgs.nl/krw)

**Beschermde gebieden:**

*Er zijn geen relevante beschermde gebieden voor dit waterlichaam.*

**Status: Kunstmatig**

Het waterlichaam is door mensen gegraven op een plaats waar voorheen geen water was.

## 2. Belastingen en effecten van menselijke activiteiten

Voor de analyse van een waterlichaam wordt gebruik gemaakt van de DPSIR methode: Drivers - Pressures - State - Impact - Responses. Bepaalde functies (D) zorgen voor een belasting (P) die invloed heeft op de toestand (S) en het functioneren van het waterlichaam (I), die vragen om een respons (R) via maatregelen en/of toepassing van een uitzondering. Dit blok beschrijft de significante belastingen (D) op het waterlichaam en geeft informatie over de effecten ervan (P). Bij de volgende onderdelen komen S, I en R aan bod.

**Menselijke activiteiten en effecten**

Categorie	Belasting	Functie	Effect
wateronttrekkingen/wateroverdracht	Landbouwactiviteiten	Landbouw	aantasting natuurlijk hydrologisch regime; belemmering ontwikkeling van vegetatie, macrofauna en vis
regulering waterbeweging	Dammen, dijken, kribben en stuwen - anders / overig	Anders	belemmering ontwikkeling van vegetatie, habitats en migratiemogelijkheden voor macrofauna en vis aantasting natuurlijk hydrologisch regime; belemmering migratiemogelijkheden voor vis
overige belastingen	Andere antropogene belastingen	Anders	belemmering ontwikkeling vegetatie, macrofauna en vis

### 3. Doelen en toestand

Dit onderdeel beschrijft doelen en toestand (S) van het waterlichaam. Daarbij wordt gemotiveerd indien wordt afgeweken van nationaal vastgestelde doelen en indien de toestand achteruit gaat. Duidelijk wordt voor welke biologische groepen en stoffen het waterlichaam niet voldoet (I).






#### Ecologische toestand

Biologie	GEP	Toestand 2009	Toestand 2015	Prognose 2021	Prognose 2027
Macrofauna (EKR)					
Overige waterflora (EKR)					
Vis (EKR)					
Fytoplankton (EKR)					

#### Algemeen fysische chemie

Fosfor totaal (zomergemiddelde) (mg P/l)					
Stikstof totaal (zomergemiddelde) (mg N/l)					
DIN (winterperiode) (mg N/l)	NVT				
Zoutgehalte (zomergemiddelde) (mg Cl/l)					
Temperatuur (max. waarde) (gr.C)					
Zuurgraad (zomergemiddelde) (-)					
Zuurstofverzadiging(sgraad)(zomergemiddelde) (%)					
Doorzicht (zomergemiddelde) (m)					

- Geen Specifieke verontreinigende stoffen (normoverschrijding)

Legenda:  blauw = zeer goed / voldoet  groen = goed  geel = matig  oranje = ontoereikend  
 rood = slecht / voldoet niet leeg = geen gegevens

\*: deze toestandbeoordeling betreft een expertoordeel.

Afhankelijk van het type KRW-waterlichaam dat gebruikt is voor de toestandbeoordeling (het doeltype, hier M3) zijn bepaalde maatlatten niet van toepassing. Deze maatlatten zijn met NVT in de toestandskolommen gemarkeerd.

A: Er is sprake van achteruitgang van de toestand ten opzichte van 2009

#### Motivering ecologische toestand:

De Dalfserveldwetering is een nieuw waterlichaam. Hiervan zijn nog niet voldoende gegevens beschikbaar. Het is daardoor niet mogelijk om een betrouwbare beoordeling te geven van de biologie en fysische chemie van dit waterlichaam.

## Chemische toestand

### Ubiquitaire stoffen

- Geen Ubiquitaire stoffen (normoverschrijding)

### Niet-ubiquitaire stoffen

- Geen Niet-ubiquitaire stoffen (normoverschrijding)

### Motivering chemische toestand:

De Dalfserveldwetering is een nieuw waterlichaam. Hiervan zijn nog niet voldoende gegevens beschikbaar. Het is daardoor niet mogelijk om een betrouwbare beoordeling te geven van de chemie van dit waterlichaam.

Eindoordeel		Toestand 2009	Toestand 2015	Prognose 2021	Prognose 2027
<b>Chemie</b>	Chemie totaal				
	Ubiquitaire stoffen				
	Niet-Ubiquitaire stoffen				
<b>Ecologie</b>	Ecologie totaal				
	Biologie totaal				
	Fysische chemie				
	Specifieke verontreinigende stoffen				

### Legenda:

- Chemie:  blauw = goed / voldoet  rood = niet goed / voldoet niet
- Ecologie:  blauw = zeer goed  groen = goed / voldoet  geel = matig  
 oranje = ontoereikend  rood = slecht / voldoet niet

\*: deze toestandsbeoordeling betreft een expertoordeel.

Onder ubiquitaire stoffen wordt verstaan: stoffen waarvan de productie of het gebruik al is verboden, maar die vanwege persistentie nog lang in het milieu zullen voorkomen.

### Toelichting:

De achtergronden en afleidingswijze van de doelstellingen (GEP's) voor de biologische kwaliteitselementen zijn opgenomen in het rapport 'Achtergronddocument bij SGBP-2. Toelichting en onderbouwing bij de KRW-factsheets', Waterschap Groot Salland, 2014. Dit document is te vinden op de website van het Waterschap Groot Salland: [www.wgs.nl/krw](http://www.wgs.nl/krw)

## 4. Maatregelen

Als de toestand niet aan de doelen voldoet kunnen aanvullende maatregelen nodig zijn (R). Er zijn landelijke en gebiedsgerichte maatregelen. De landelijke maatregelen staan in het maatregelprogramma bij het stroomgebiedbeheerplan. Gebiedsgerichte maatregelen staan hieronder in tabellen. Er wordt onderscheid gemaakt tussen:

1. maatregelen in SGBP 2009 voor de periode t/m 2015
2. overige maatregelen uitgevoerd in de periode t/m 2015
3. maatregelen gepland voor de periode 2016 - 2021
4. maatregelen gepland voor de periode 2022 - 2027

Verder is aangegeven wanneer een maatregel is gericht op de opgave op grond van een beschermd gebied.

### Maatregelen in SGBP 2009 voor de periode t/m 2015

*Er zijn geen maatregelen opgenomen in SGBP2009 voor de periode t/m 2015*

### Overige maatregelen uitgevoerd in de periode t/m 2015

*Er zijn geen overige maatregelen uitgevoerd in de periode t/m 2015*

### Maatregelen gepland voor de periode 2016 - 2021

<b>Oorspronkelijke naam:</b> aanleg vispassages	<b>Omvang:</b> 1 stuks
<b>SGBP omschrijving:</b> vispasseerbaar maken kunstwerk	
<b>Initiatiefnemer:</b> Waterschap Groot-Salland	
<b>Andere richtlijn:</b>	
<b>Toelichting:</b>	
<b>Oorspronkelijke naam:</b> vaststellen onderhoudsplan	<b>Omvang:</b> 7 km
<b>SGBP omschrijving:</b> uitvoeren actief vegetatie- / waterkwaliteitsbeheer	
<b>Initiatiefnemer:</b> Waterschap Groot-Salland	
<b>Andere richtlijn:</b>	
<b>Toelichting:</b>	

### Maatregelen gepland voor de periode 2022 - 2027

*Er zijn geen maatregelen gepland in de periode 2022-2027.*

## 5. Toepassing uitzonderingen

Als de toestand niet aan de doelen voldoet kunnen aanvullende maatregelen nodig zijn, maar er kan ook van een uitzondering gebruik gemaakt worden (R). De KRW biedt ruimte om af te wijken van de doelen. Zo kan de realisatie van doelen worden gefaseerd en kunnen doelen worden verlaagd. Ook mag rekening worden gehouden met bepaalde nieuwe ontwikkelingen. Dit alles moet wel passen binnen de randvoorwaarden van de richtlijn. Het gebruik van deze uitzonderingen en de motiveringen hierbij worden hier weergegeven.

### Fasering van doelbereik tot na 2021

Voor alle stoffen en kwaliteitselementen waarvoor in onderdeel '3. Doelen en toestand' is aangegeven dat de prognose voor 2021 niet "goed" is, is fasering aan de orde.

*Er wordt geen beroep gedaan op art. 4.4 KRW.*

### Doelverlaging

*Conform beleidsafspraken wordt voor 2021 niet overgegaan tot doelverlaging.*

### Tijdelijke achteruitgang

Wordt er beroep gedaan op art. 4.6 KRW m.b.t. tijdelijke achteruitgang?

*Er wordt geen beroep gedaan op art. 4.6 KRW.*

## Nieuwe ontwikkelingen

Wordt er beroep gedaan op art. 4.7 KRW m.b.t. nieuwe veranderingen in fysische omstandigheden van het waterlichaam?

*Er wordt geen beroep gedaan op art. 4.7 KRW.*