

Factsheet: NL04_BUITEN-REVE

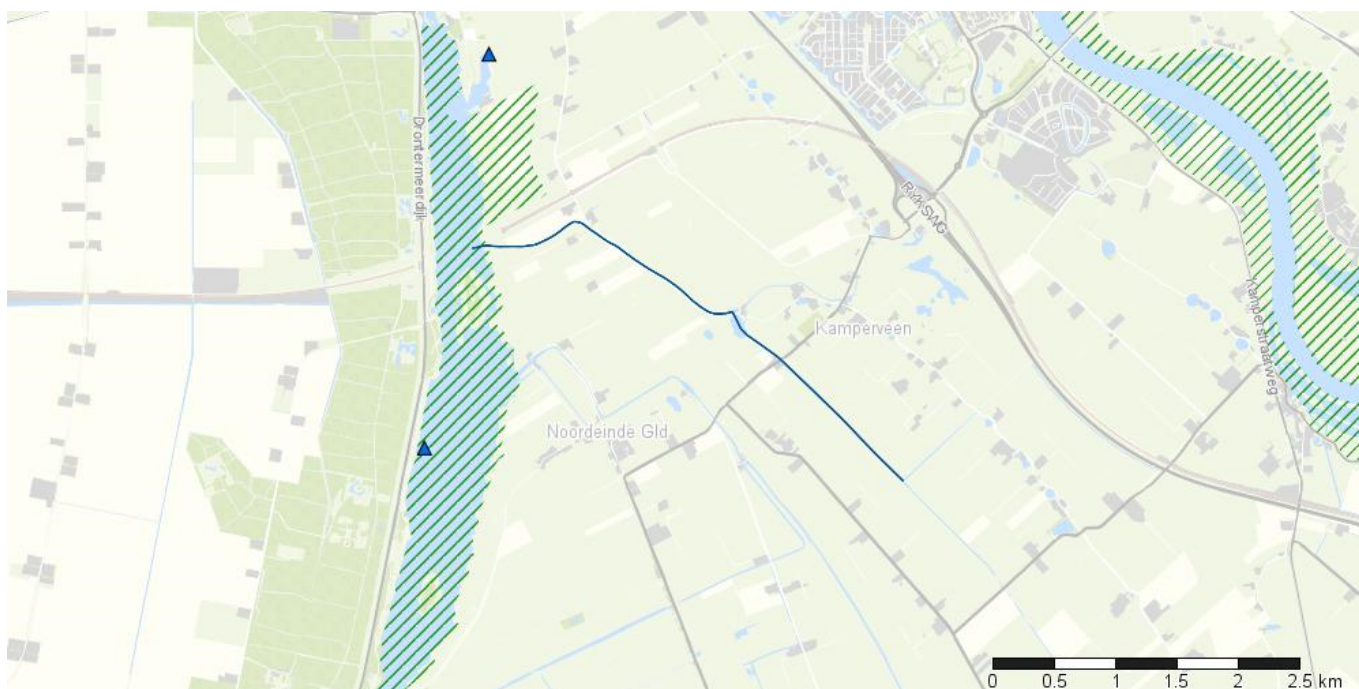
Reeve









De informatie die in deze factsheet wordt weergegeven is bijgewerkt tot en met het moment van het aanmaken van deze factsheet, zoals vermeld in de voettekst. Deze factsheet is een werkversie ten behoeve van eigen gebruik door de waterbeheerder. Hoewel waterbeheerders en Informatiehuis Water alles in het werk gesteld hebben om de meest actuele gegevens in deze factsheet te verwerken, kan niet worden uitgesloten dat de factsheet onjuiste of onvolledige informatie bevat.

1. Basisgegevens

Dit onderdeel beschrijft de kenmerken en de status van het waterlichaam en geeft informatie over de beschermde gebieden, die een relatie met het waterlichaam hebben.

Naam:	Reeve	Code:	NL04_BUITEN-REVE
Deelstroomgebied:	Rijn Oost	Type:	M1a
Waterbeheerder:	Waterschap Groot-Salland	Status:	Kunstmatig
		Wateronttrekking t.b.v. menselijke consumptie:	Nee
Provincies:	Provincie Overijssel		
Gemeenten:	Kampen		



	KRW Oppervlaktewaterlichaam	Winningen voor menselijke consumptie:
	Natura2000 gebied	 Publieke grondwaterwinning
	Schelpdierwater	 Industriële grondwaterwinning
	Zwemwaterlocatie	 Overige grondwaterwinning
		 Inname oppervlaktewater



Karakterschets:

Een afwateringssloot in agrarisch gebied. De sloot watert via een gemaal af op het Drontermeer.

Voor verdere toelichting op de keuzes en eventuele wijzigingen wordt verwezen naar het rapport 'Achtergronddocument bij SGBP-2. Toelichting en onderbouwing bij de KRW-factsheets', Waterschap Groot Salland, 2014. Dit document is te vinden op de website van het Waterschap Groot Salland: www.wgs.nl/krw

Beschermde gebieden:

Er zijn geen relevante beschermde gebieden voor dit waterlichaam.

Status: Kunstmatig

Het waterlichaam is door mensen gegraven op een plaats waar voorheen geen water was.

2. Belastingen en effecten van menselijke activiteiten

Voor de analyse van een waterlichaam wordt gebruik gemaakt van de DPSIR methode: Drivers - Pressures - State - Impact - Responses. Bepaalde functies (D) zorgen voor een belasting (P) die invloed heeft op de toestand (S) en het functioneren van het waterlichaam (I), die vragen om een respons (R) via maatregelen en/of toepassing van een uitzondering. Dit blok beschrijft de significante belastingen (D) op het waterlichaam en geeft informatie over de effecten ervan (P). Bij de volgende onderdelen komen S, I en R aan bod.

Menselijke activiteiten en effecten

Categorie	Belasting	Functie	Effect
diffuse bronnen	Landbouwactiviteiten	Landbouw	belasting met ammonium
diffuse bronnen	Overige diffuse bronnen	Eén of meerdere	belasting met zink
wateronttrekkinge n/wateroverdracht	Landbouwactiviteiten	Landbouw	aantasting natuurlijk hydrologisch regime; belemmering ontwikkeling van vegetatie, macrofauna en vis
regulering waterbeweging	Dammen, dijken, kribben en stuwen - anders / overig	Anders	belemmering ontwikkeling van vegetatie, habitats en migratiemogelijkheden voor macrofauna en vis aantasting natuurlijk hydrologisch regime; belemmering migratiemogelijkheden voor vis
overige belastingen	Andere antropogene belastingen	Anders	belemmering ontwikkeling vegetatie, macrofauna en vis

3. Doelen en toestand

Dit onderdeel beschrijft doelen en toestand (S) van het waterlichaam. Daarbij wordt gemotiveerd indien wordt afgeweken van nationaal vastgestelde doelen en indien de toestand achteruit gaat. Duidelijk wordt voor welke biologische groepen en stoffen het waterlichaam niet voldoet (I).

Ecologische toestand

Biologie	GEP	Toestand 2009	Toestand 2015	Prognose 2021	Prognose 2027
Macrofauna (EKR)	≥ 0,60				
Overige waterflora (EKR)	≥ 0,60				
Vis (EKR)	≥ 0,60				
Fytoplankton (EKR)	NVT				

Algemeen fysische chemie

Fosfor totaal (zomergemiddelde) (mg P/l)	≤ 0,22				
Stikstof totaal (zomergemiddelde) (mg N/l)	≤ 2,40				
DIN (winterperiode) (mg N/l)	NVT				
Zoutgehalte (zomergemiddelde) (mg Cl/l)	≤ 150				
Temperatuur (max. waarde) (gr.C)	≤ 25,0				
Zuurgraad (zomergemiddelde) (-)	5,5 - 8,5				
Zuurstofverzadiging(sgraad)(zomergemiddelde) (%)	35 - 120				
Doorzicht (zomergemiddelde) (m)	NVT				

Specifieke verontreinigende stoffen (normoverschrijding)

	Toestand 2009	Toestand 2015	Prognose 2021	Prognose 2027
ammonium				
zink				

Legenda: blauw = zeer goed / voldoet groen = goed geel = matig oranje = ontoereikend
 rood = slecht / voldoet niet leeg = geen gegevens

*: deze toestandsbeoordeling betreft een expertoordeel.

Afhankelijk van het type KRW-waterlichaam dat gebruikt is voor de toestandsbeoordeling (het doeltype, hier M1a) zijn bepaalde maatlatten niet van toepassing. Deze maatlatten zijn met NVT in de toestandskolommen gemarkeerd.

A: Er is sprake van achteruitgang van de toestand ten opzichte van 2009

Motivering ecologische toestand:

De maatregelen voor de Buiten Reeve zijn deels al uitgevoerd, maar de biologie heeft nog tijd nodig om zich te ontwikkelen, waardoor de effecten op de EKR-scores nog niet of deels waarneembaar zijn.

Ammonium: Een kwart van de waterlichamen voldoet niet aan de normen voor ammonium. Binnen het totale beheergebied van WGS (dus ook buiten de waterlichamen) worden de MAC-waarden voor NH₄ (0.604 mg/l) en NH₃ (0.008 mg/l) in resp. ca. 25% en ca. 11% van het totaal aantal waarnemingen overschreden.

De belasting van het oppervlaktewater met ammonium valt vooral toe te schrijven aan emissies vanuit de landbouw en een enkele puntbron zoals de RWZI Raalte. In vergelijking met de jaren zeventig van de vorige eeuw zijn de gemiddelde ammoniumgehalten fors afgenomen. Sinds de jaren tachtig lijkt de afname in ammoniumgehalten te stagneren. Vooralsnog wordt ervan uitgegaan dat Europees en/of landelijk beleid toereikend zal zijn om de doelen uiterlijk in 2027 te halen.

Zink (opgelost) is in de laatste drie meetjaren alleen in 2012 boven de norm (MAC) aangetroffen. Vermoedelijk gaat het om een incidentele overschrijding. Vanaf 2010 voldoet het zinkgehalte aan de JGM-norm.

Chemische toestand

Ubiquitaire stoffen



























- Geen Ubiquitaire stoffen (normoverschrijding)

Niet-ubiquitaire stoffen

- Geen Niet-ubiquitaire stoffen (normoverschrijding)

Motivering chemische toestand:

Er is geen motivering beschikbaar.




Eindoordeel		Toestand 2009	Toestand 2015	Prognose 2021	Prognose 2027
Chemie	Chemie totaal	 *			
	Ubiquitaire stoffen				
	Niet-Ubiquitaire stoffen				
Ecologie	Ecologie totaal	 *			
	Biologie totaal	 *			
	Fysische chemie	 *			
	Specifieke verontreinigende stoffen	 *			

Legenda:

- Chemie:  blauw = goed / voldoet

 rood = niet goed / voldoet niet

- Ecologie:  blauw = zeer goed
 oranje = ontoereikend

 groen = goed / voldoet
 geel = matig
 rood = slecht / voldoet niet

*: deze toestandsbeoordeling betreft een expertoordeel.

Onder ubiquitaire stoffen wordt verstaan: stoffen waarvan de productie of het gebruik al is verboden, maar die vanwege persistentie nog lang in het milieu zullen voorkomen.

Toelichting:

De achtergronden en afleidingswijze van de doelstellingen (GEP's) voor de biologische kwaliteitselementen zijn opgenomen in het rapport 'Achtergronddocument bij SGBP-2. Toelichting en onderbouwing bij de KRW-factsheets', Waterschap Groot Salland, 2014. Dit document is te vinden op de website van het Waterschap Groot Salland: www.wgs.nl/krw

4. Maatregelen

Als de toestand niet aan de doelen voldoet kunnen aanvullende maatregelen nodig zijn (R). Er zijn landelijke en gebiedsgerichte maatregelen. De landelijke maatregelen staan in het maatregelprogramma bij het stroomgebiedbeheerplan. Gebiedsgerichte maatregelen staan hieronder in tabellen. Er wordt onderscheid gemaakt tussen:

1. maatregelen in SGBP 2009 voor de periode t/m 2015
2. overige maatregelen uitgevoerd in de periode t/m 2015
3. maatregelen gepland voor de periode 2016 - 2021
4. maatregelen gepland voor de periode 2022 - 2027

Verder is aangegeven wanneer een maatregel is gericht op de opgave op grond van een beschermd gebied.

Maatregelen in SGBP 2009 voor de periode t/m 2015

Oorspronkelijke naam: aanleg natuurvriendelijke oevers		Omvang: 2 km
SGBP omschrijving: verbreden / nvo; langzaam stromend / stilstaand water		
Initiatiefnemer: Waterschap Groot Salland		
Voortgang: Uitgevoerd: 2	km	Motivering:
Toelichting:		

Oorspronkelijke naam: aanleg vispassage		Omvang: 1 stuks
SGBP omschrijving: vispasseerbaar maken kunstwerk		
Initiatiefnemer: Waterschap Groot-Salland		
Voortgang: Gefaseerd: 1	stuks	Motivering: Wordt later uitgevoerd ivm realisatie Reevediep. Bestuurlijk besluit: DB 11-3-2014, AB 3-4-2014.
Toelichting:		

Oorspronkelijke naam: vaststellen onderhoudsplan		Omvang: 2 km
SGBP omschrijving: uitvoeren actief vegetatie- / waterkwaliteitsbeheer		
Initiatiefnemer: Waterschap Groot Salland		
Voortgang: Uitgevoerd: 2	km	Motivering:
Toelichting:		

Overige maatregelen uitgevoerd in de periode t/m 2015

Er zijn geen overige maatregelen uitgevoerd in de periode t/m 2015

Maatregelen gepland voor de periode 2016 - 2021

Er zijn geen maatregelen gepland in de periode 2016-2021.

Maatregelen gepland voor de periode 2022 - 2027

Oorspronkelijke naam: aanleg vispassage	Omvang: 1 stuks
SGBP omschrijving: vispasseerbaar maken kunstwerk	
Initiatiefnemer: Waterschap Groot Salland	
Andere richtlijn:	
Toelichting: Over de uitvoering en de financiering van het gemaal Kamperveen zijn afspraken gemaakt met Rijkswaterstaat.	

5. Toepassing uitzonderingen

Als de toestand niet aan de doelen voldoet kunnen aanvullende maatregelen nodig zijn, maar er kan ook van een uitzondering gebruik gemaakt worden (R). De KRW biedt ruimte om af te wijken van de doelen. Zo kan de realisatie van doelen worden gefaseerd en kunnen doelen worden verlaagd. Ook mag rekening worden gehouden met bepaalde nieuwe ontwikkelingen. Dit alles moet wel passen binnen de randvoorwaarden van de richtlijn. Het gebruik van deze uitzonderingen en de motiveringen hierbij worden hier weergegeven.

Fasering van doelbereik tot na 2021

Voor alle stoffen en kwaliteitselementen waarvoor in onderdeel '3. Doelen en toestand' is aangegeven dat de prognose voor 2021 niet "goed" is, is fasering aan de orde.

Technisch onhaalbaar	Vis-kwaliteit
----------------------	---------------

Motivering per motiveringsgrond:

Technisch onhaalbaar Het gemaal in dit waterlichaam wordt pas in de 3e planperiode vispasseerbaar gemaakt. Omdat de plannen voor het Reevediep zich al in een zodanig vergevorderd stadium bevonden, kon het aanleggen van een vispassage hier niet meer in worden opgenomen. Na realisatie van het Reevediep zal de vispassage worden aangelegd.

Doelverlaging

Conform beleidsafspraken wordt voor 2021 niet overgegaan tot doelverlaging.

Tijdelijke achteruitgang

Wordt er beroep gedaan op art. 4.6 KRW m.b.t. tijdelijke achteruitgang?

Er wordt geen beroep gedaan op art. 4.6 KRW.

Nieuwe ontwikkelingen

Wordt er beroep gedaan op art. 4.7 KRW m.b.t. nieuwe veranderingen in fysische omstandigheden van het waterlichaam?

Er wordt geen beroep gedaan op art. 4.7 KRW.